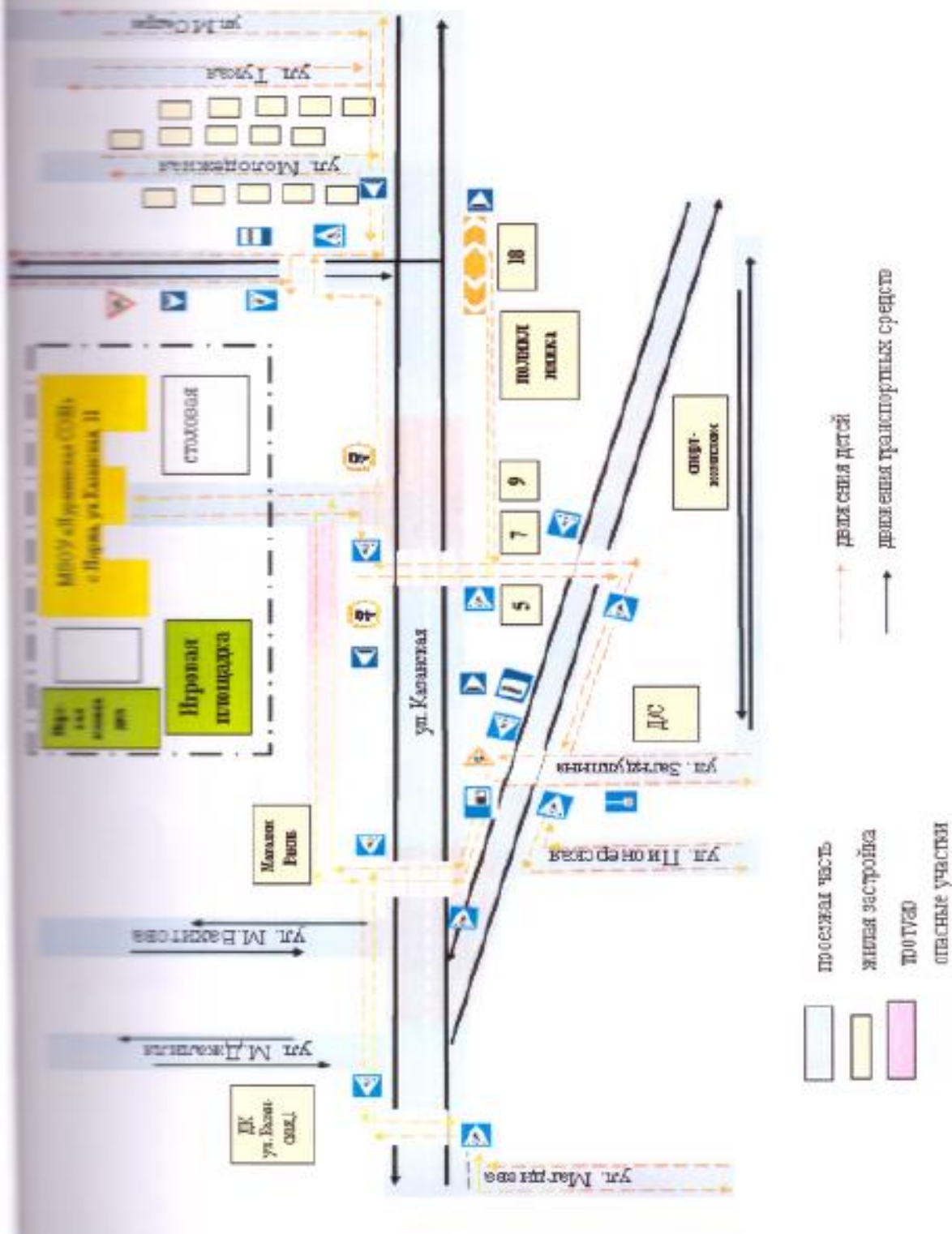
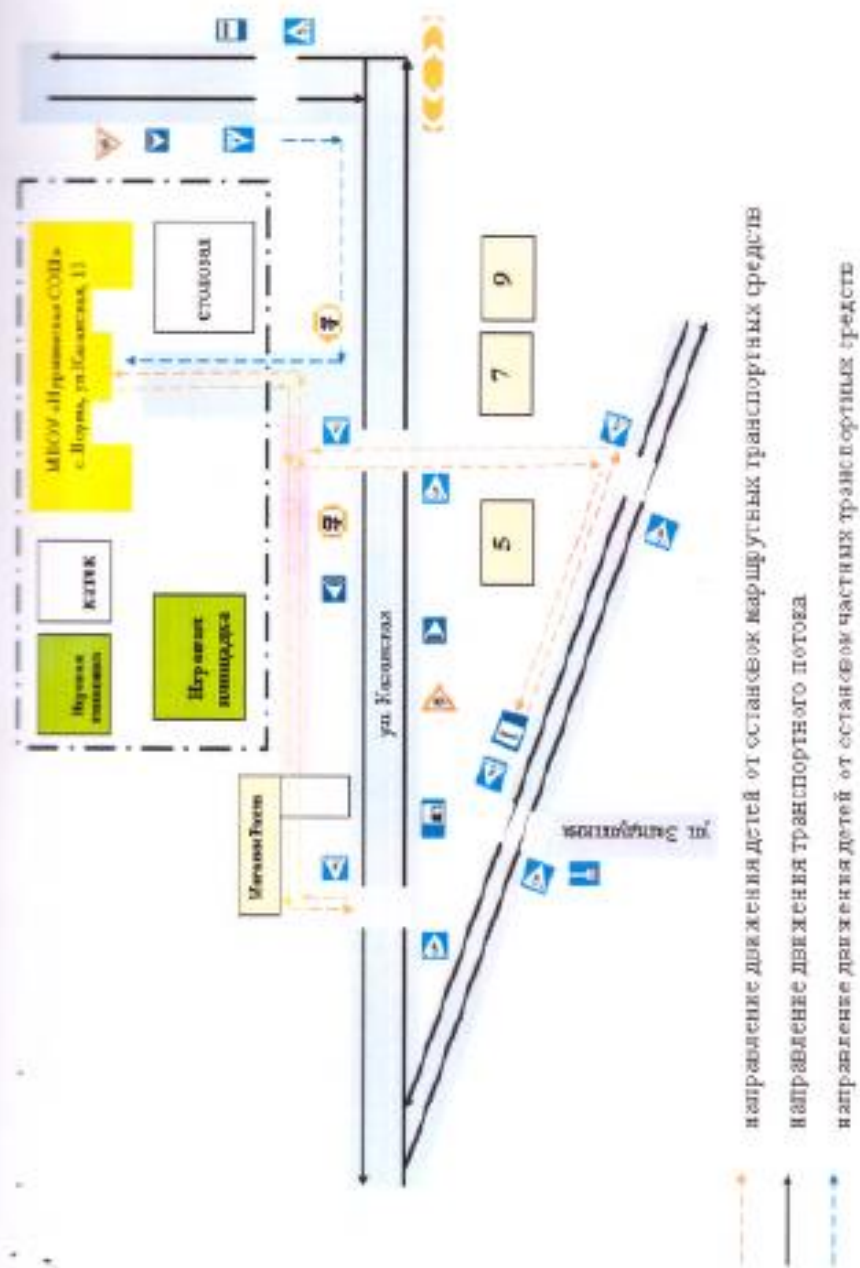


I. План-схема образовательного учреждения

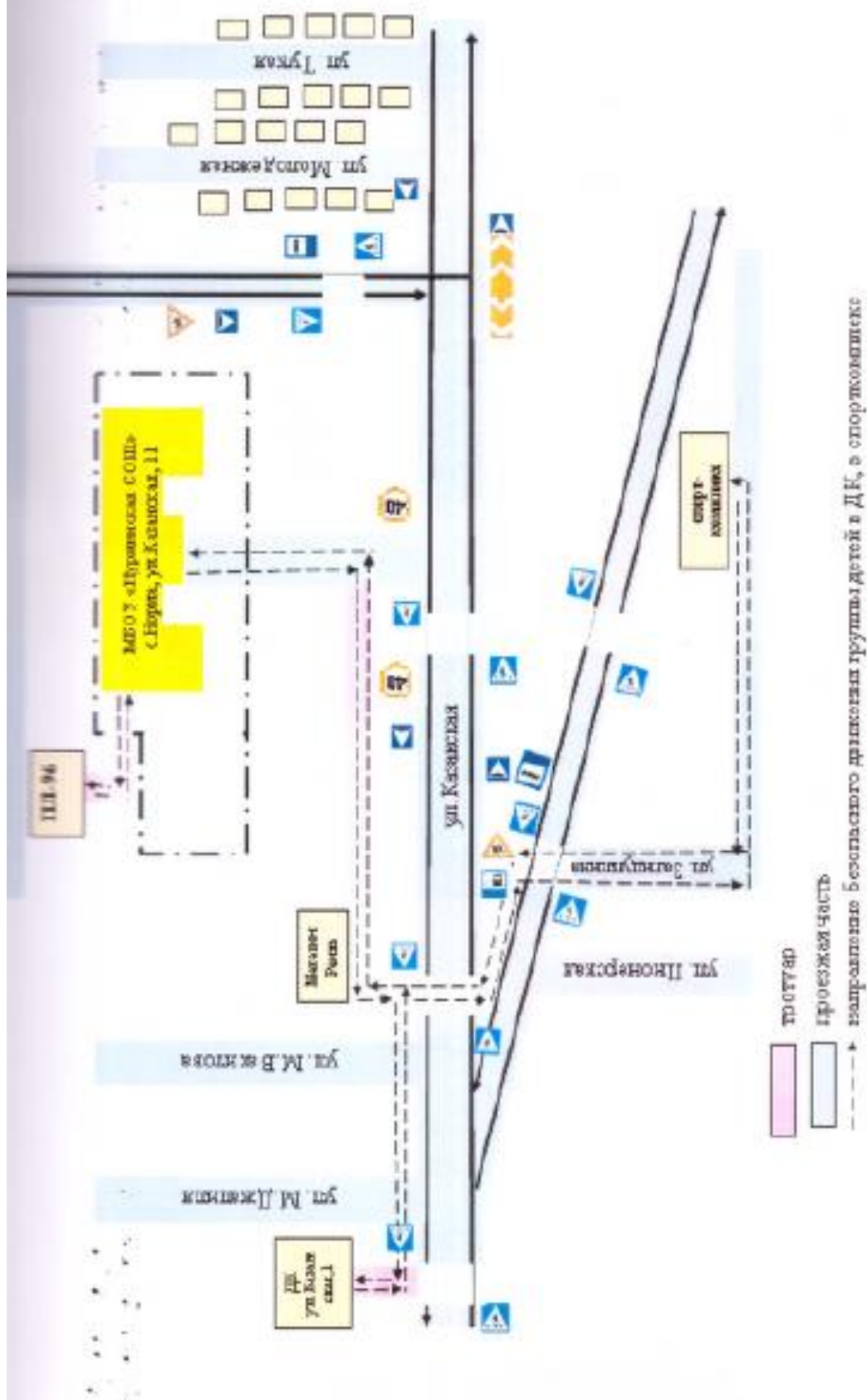
1. Район расположения образовательного учреждения, пути движения транспортных средств и детей (обучающихся, воспитанников)



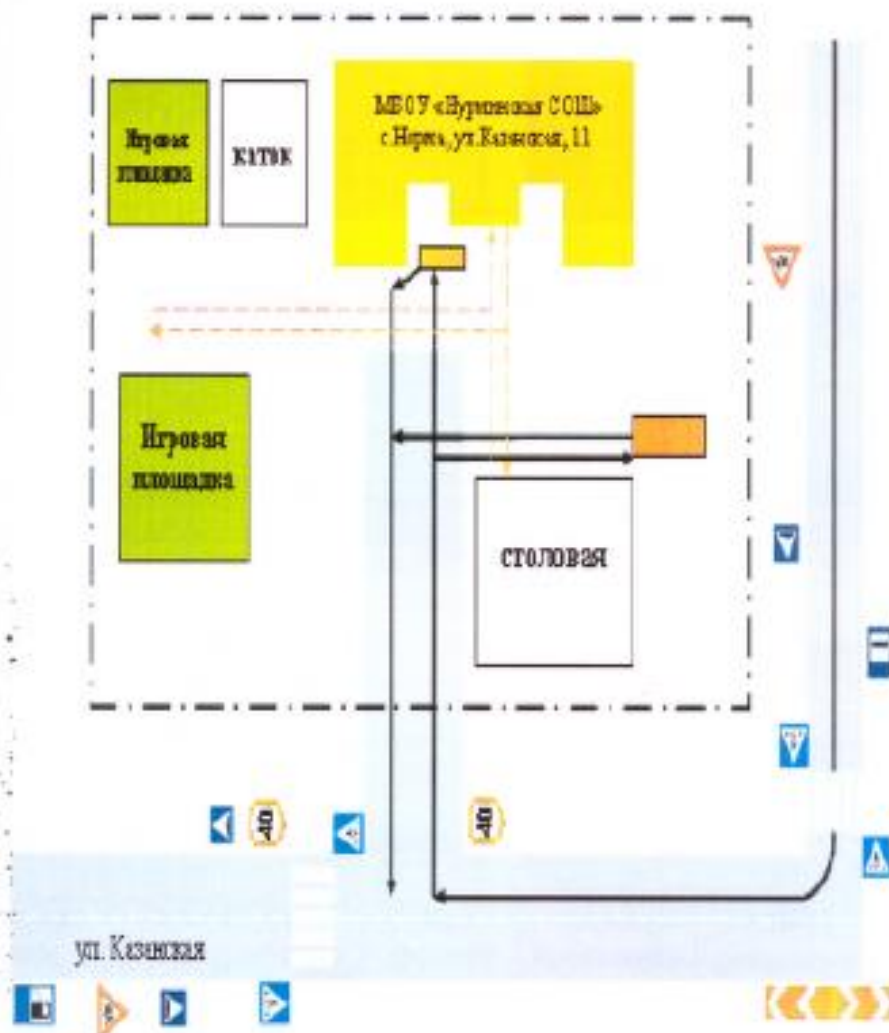
2. Схема организации дорожного движения в непосредственной близости от образовательного учреждения с размещением соответствующих технических средств организации дорожного движения, маршрутов движения детей и расположения парковочных мест






3. Маршруты движения организованных групп детей от образовательного учреждения к стадиону, парку или спортивно-оздоровительному комплексу

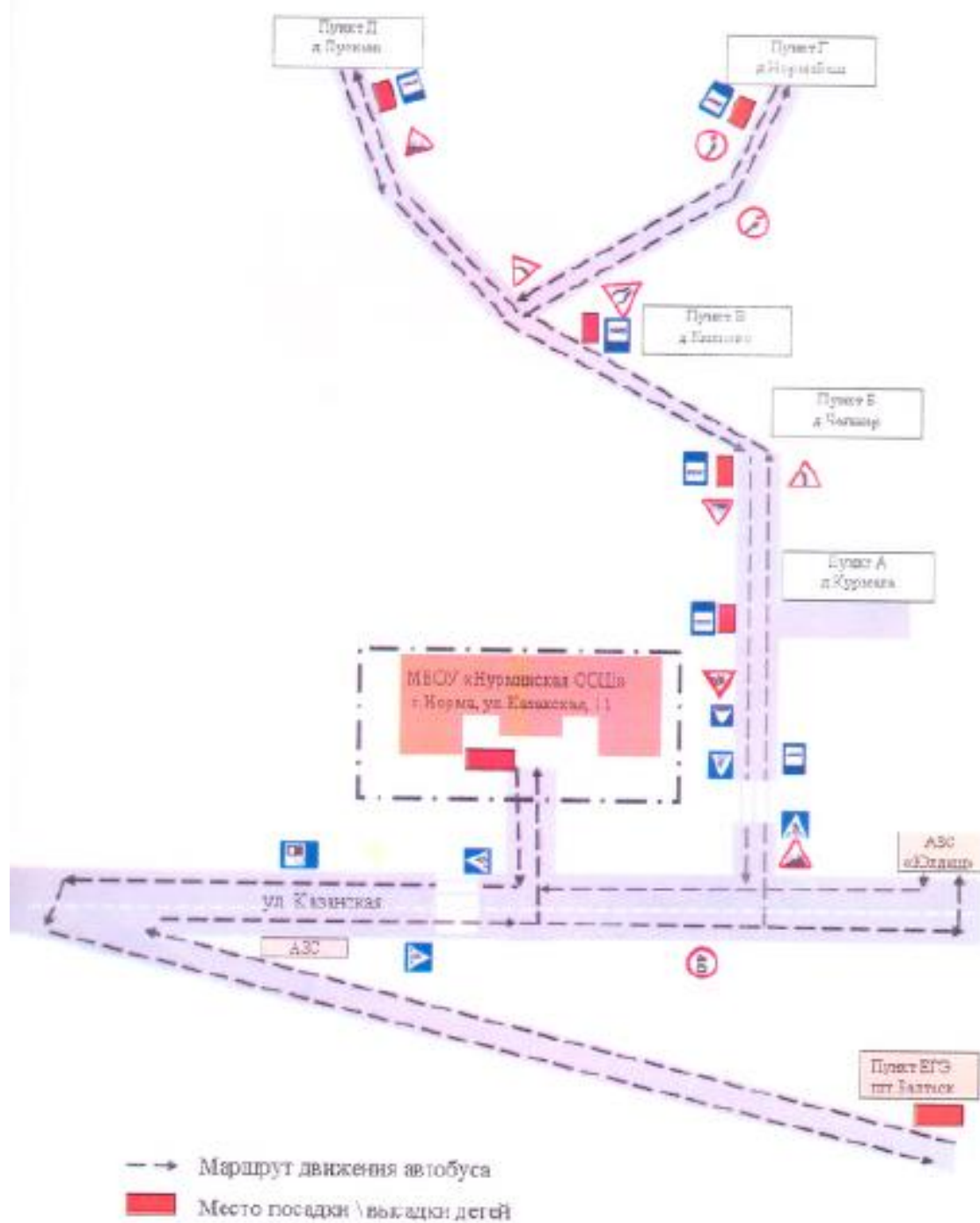


4. Пути движения транспортных средств к местам разгрузки/погрузки
и рекомендуемые безопасные пути передвижения детей по территории
образовательного учреждения

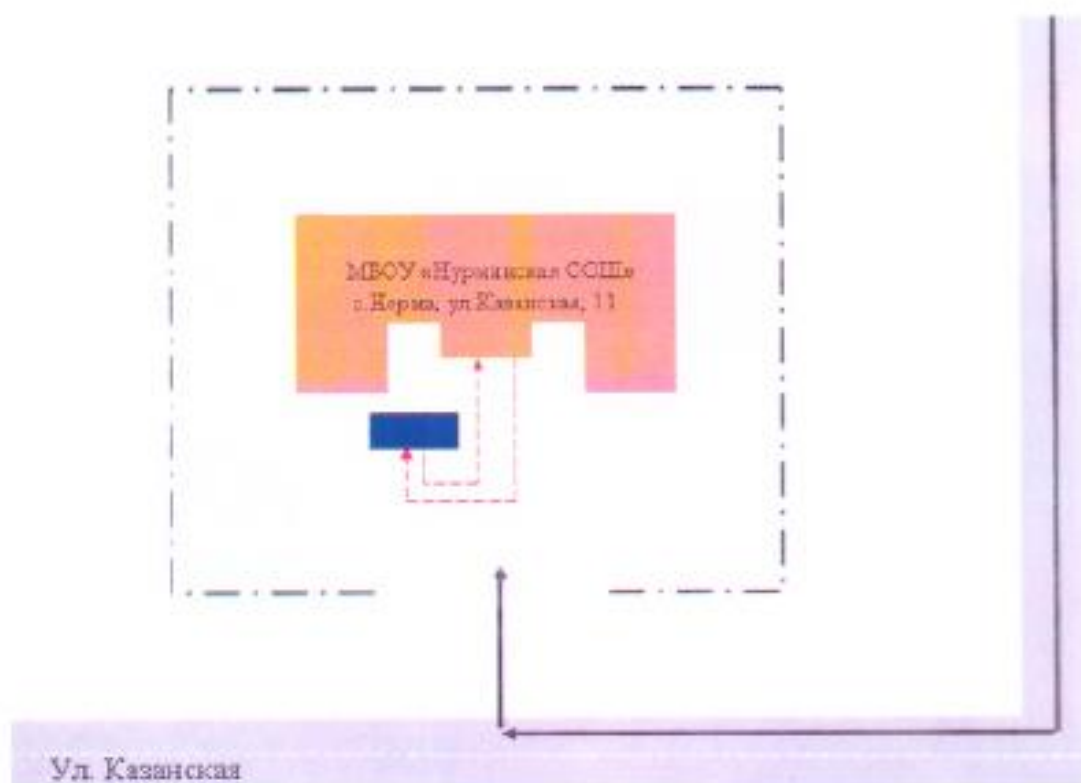


-  движение грузовых транспортных средств по территории ОУ
-  движение детей на территории ОУ
-  место разгрузки \ погрузки

2. Маршрут движения автобуса до образовательного учреждения



3. Безопасное расположение остановки автобуса у образовательного учреждения



- движение автобуса
- - - движение детей к месту посадки \ высадки
- место посадки \ высадки детей

Приложение

План-схема пути движения транспортных средств и детей (обучающихся, воспитанников) при проведении дорожных ремонтно-строительных работ вблизи образовательного учреждения

